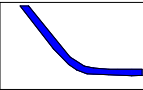




LEGENDA



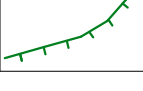
Corsi d'acqua iscritti nell'elenco delle Acque Pubbliche (R.D. del 1923): Torrente Arbogna (n. 325) e Rio Senella (n. 327)



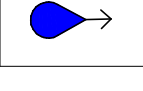
Reticolato idrografico ad alveo demaniale




Reticolo idrografico




Orli di terrazzo h< 3 metri




Testa di fontanie




Laghi di falda



Punti caratterizzati da criticità idraulica




Tratti tombinati del reticolato idrografico



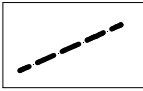
Confine Comunale

Direttiva 2007/60 CE D. Lgs. 49/2010 - Pericolosità da Alluvione

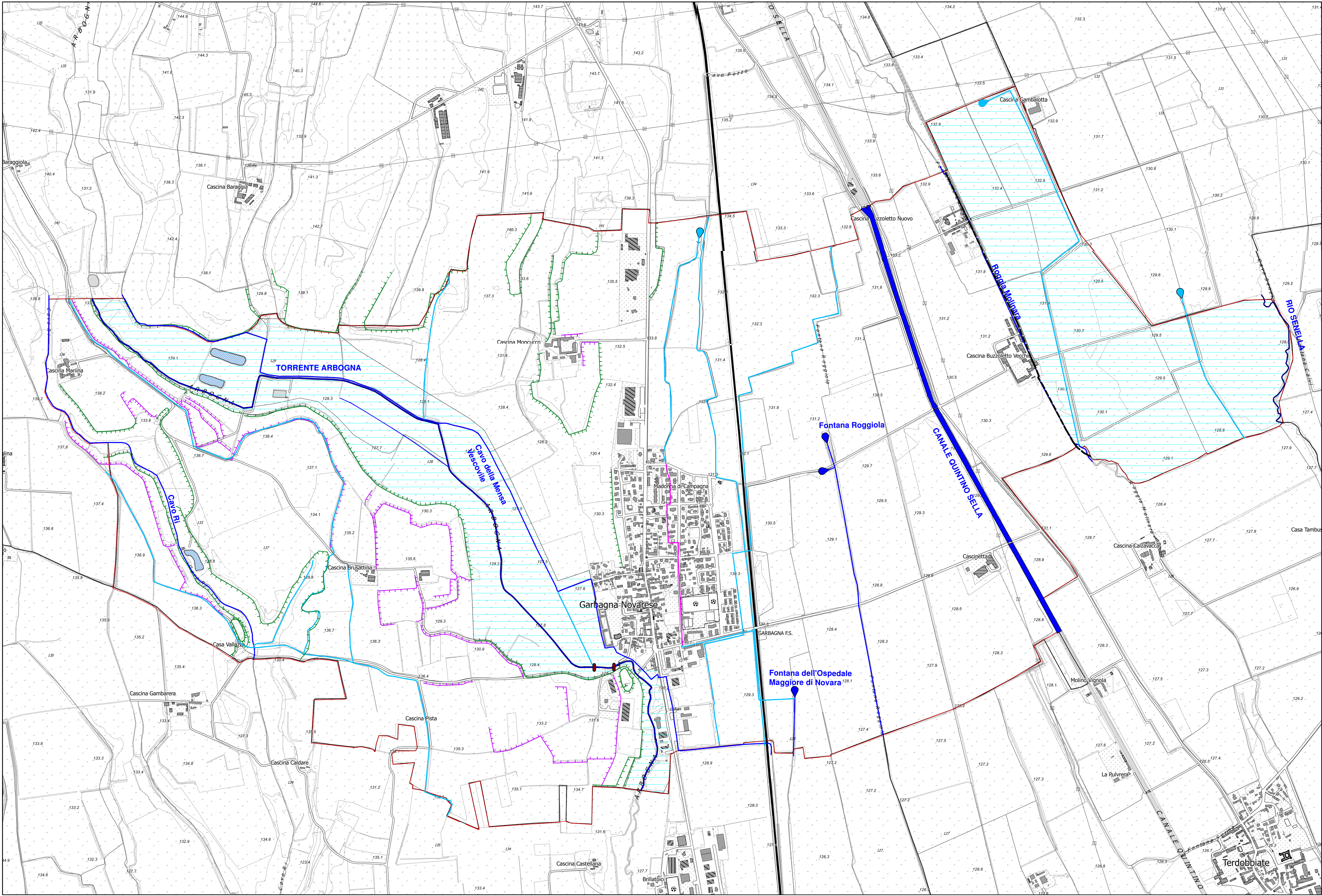
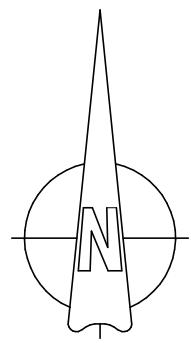


PGRA 2019 - Probabilità di alluvione scarsa (TR 500 anni) - scenario L raro

FASCE P.A.I.



Limite Fascia C



REGIONE PIEMONTE
Provincia di Novara

COMUNE DI GARBAGNA NOVARESE

P.R.G.C.
Variante Strutturale
Art. 15 L.R. n° 56/77 e smi

PROPOSTA TECNICA DEL PROGETTO PRELIMINARE
ELABORATI GEOLOGICI

TAVOLA 2 - CARTA DEL RETICOLATO
IDROGRAFICO
Scala 1: 10.000

stesura: novembre 2022

STUDIO DI GEOLOGIA - dott. Anna Maria Ferrari
via Azario 3, Novara - tel. e fax 0321/398909
e-mail: ferrari_anna_maria@virgilio.it



Basi cartografiche C.T.R.	
116160	117130
137040	138010